

Obecní úřad Pustějov

742 43 Pustějov č.p.54, tel./fax.:556 400 886, e-mail:obec@pustejov.cz, www.pustejov.cz

VÁŠ DOPIS ZN.:
ZE DNE : 15.10.2015
NAŠE ZN.: 0Ú/2015
VYŘÍZUJE: Ing. Malek Viliam
TEL.: 774932010
E-MAIL: mistostarosta@pustejov.cz
DATUM: 26.10.2015

ROZHODNUTÍ

Obec Pustějov, jako silniční správní úřad ve věcech místních komunikací a veřejně přístupných účelových komunikací, věcně příslušný podle § 40 odst. 5 písm. c) zákona č. 13/1997 Sb., o pozemních komunikacích, ve znění pozdějších předpisů, a místně příslušný ve smyslu ustanovení § 11 zákona č. 500/2004 Sb., správní řád, ve znění pozdějších předpisů, v souladu s ustanovením § 24 zákona č. 13/1997 Sb., o pozemních komunikacích, ve znění pozdějších předpisů a § 39 prováděcí vyhlášky č. 104/1997 Sb., k tomuto zákonu, ve znění pozdějších předpisů, vyhovuje žádosti ze dne 18.5.2015 a vydává toto rozhodnutí, kterým

p o v o l u j e

úplnou uzavírku provozu na pozemní komunikaci- Železničního přejezdu P6499 účelová komunikace na parc. č. 1025/2 v k.ú. Pustějov, Vlastník: SŽDC – vjezd do CHKO Poodří v Pustějově u ČOV, dle přiložené situace z důvodu OPRAVY geometrických parametrů koleje na II. Koridoru Hranice-Ostrava v termínu 4.11. a 5.11. 2015 vždy od 6:30 do 18:30

žadateli: Strabag Rail, a. s., Železničářská 1385, 400 03 Ústí nad Labem, oblastní pobočka 28. října 165/68, 709 00 Ostrava-Mariánské Hory, IČ: 25429959 zastoupen na základě plné moci ze dne 13.10.2015 žadatelem Společností TKAREB, Ing. Milan Tkadleček, Grudova 4, 747 05 Opava, IČ: 43976522

dle předloženého katastrálního snímku s vyznačením místa úplné uzavírky provozu na pozemní komunikaci, viz.příloha podané žádosti ze dne 13.10.2015.

Pracovník zodpovědný za organizaci a zabezpečení uzavírky: Ing. Miloš Pavlíček tel. 602 553 149

Účastníci řízení podle ustanovení § 27 odst. 1) zákona č. 500/2004 Sb., správní řád v souladu s § 68 odst. 2) správního řádu jsou:

Strabag Rail, a. s., Železničářská 1385, 400 03 Ústí nad Labem, oblastní pobočka 28. října 165/68, 709 00 Ostrava-Mariánské Hory, IČ: 25429959 zastoupen na základě plné moci ze dne 13.10.2015 žadatelem Společností TKAREB, Ing. Milan Tkadleček, Grudova 4, 747 05 Opava, IČ: 43976522

- ČR, Správa železniční dopravní cesty, státní organizace, Dlážděná 1003/7, Nové Město, 110 00Praha

- Obec Pustějov, Pustějov54, IČ: 00600822

Na vědomí:

Datová schránka:

- Policie České republiky, Krajské ředitelství policie Moravskoslezského kraje, územní odbor Nový Jičín, Dopravní inspektorát, Svatopluka Čecha č. 11, 741 01 Nový Jičín,

ID DS:n5hai7v

Datová schránka:

- Hasičský záchranný sbor Moravskoslezského kraje, územní odbor Nový Jičín, Zborovská 404/7, 741 01 Nový Jičín, *ID DS: spdaive*

Datová schránka:

- Zdravotnická záchranná služba Moravskoslezského kraje, územní odbor Nový Jičín, Štefánikova 11, 741 01 Nový Jičín, *ID DS: muamahn*

Po dobu úplné uzavírky provozu bez nutnosti stanovení objížďky na pozemní komunikaci je nutné dodržet tyto následující podmínky:

1. Uzavřený úsek na pozemní komunikaci- Železničního přejezdu P6499 účelová komunikace na parc. č. 1025/2 v k.ú. Pustějov, Vlastník: SŽDC – vjezd do CHKO Poodří v Pustějově u ČOV, dle přiložené situace z důvodu OPRAVY geometrických parametrů koleje na II. Koridoru Hranice-Ostrava v termínu 4.11. a 5.11. 2015 vždy od 6:30 do 18:30 bude řádně označen dle Stanovení místní úpravy provozu na pozemních komunikacích (přechodná úprava), vydaného pod č.j.: MBC/28073/15/DSH/Bia 151/2015 ze dne 19.10.2015 a dle vyjádření Policie ČR, DI Nový Jičín ze dne 15.10.2015 pod č.j.: KRPT-210885/ČJ-2015-070406.

Úplná uzavírka místní komunikace bude realizována se souhlasem vlastníka – ČR, Správa železniční dopravní cesty, státní organizace, Dlážděná 1003/7, Nové Město, 110 00Praha

2. Pominou-li důvody úplné uzavírky provozu na pozemní komunikaci – Železničního přejezdu P6499 účelová komunikace na parc. č. 1025/2 v k.ú. Pustějov bude dopravní situace ihned uvedena do původního stavu.
3. Uzavírka pozemní komunikace- Železničního přejezdu P6499 účelová komunikace na parc. č. 1025/2 v k.ú. Pustějov musí být žadatelem označena předepsaným způsobem. Řádné označení zabezpečí žadatel na svůj náklad a odpovídá za jeho stav po dobu trvání úplné uzavírky. Dle § 39 odst. 3 vyhlášky č. 104/1997 Sb, kterou se provádí zákon č. 13/1997 Sb. o pozemních komunikacích musí být na začátku této uzavírky umístěna orientační tabule s uvedením dat zahájení a ukončení uzavírky, název a sídlo právnické osoby, na jejichž žádost byla úplná uzavírka povolena- v rozsahu vyhlášky č. 104/1997 Sb.
4. Po celou dobu úplné uzavírky provozu Železničního přejezdu P6499 účelová komunikace na parc. č. 1025/2 v k.ú. Pustějov, žadatel zajistí řádné a včasné informování vlastníků všech sousedních nemovitostí stavby o konání stavebních prací včetně uzavírky provozu dle podané žádosti ze dne 13.10.2015.

5. Za správnost umístění, údržbu dopravního značení a po skončení prací za jeho uvedení do původního stavu je zodpovědný žadatel Strabag Rail, a. s., Železničářská 1385, 400 03 Ústí nad Labem, oblastní pobočka 28. října 165/68, 709 00 Ostrava-Mariánské Hory, IČ: 25429959 zastoupen na základě plné moci ze dne 13.10.2015 žadatelem Společností TKAREB, Ing. Milan Tkadleček, Grudova 4, 747 05 Opava, IČ: 43976522 a Ing. Miloš Pavlíček, tel.602553149
6. Dopravní značení bude provedeno podle normy ČSN 018020, ČSN EN 12899-1 zákona č. 361/2000 Sb. v souladu s vyhláškou č. 30/2001 Sb., kterou se provádějí pravidla provozu na pozemních komunikacích a umístěno dle Zásad pro označování pracovních míst na pozemních komunikacích TP 66. Č.j. 21/2015-120-TN ze dne 12.3.2015 dle platných zákonů, vyhlášek, technický podmínek a norem, podle konkrétní situace.
7. Žadatel zajistí bezpečnost silničního provozu, zejména aby nedošlo ke znečištění komunikace, odstranění a poškození dopravního značení a podobně a poukojení dopravního omezení bude přechodné dopravní značení odstraněno a komunikace , včetně svislého a vodo rovného značení dána do původního stavu. Dopravní značení bude instalováno žadatelem na jeho náklady.
8. V případě nedodržení podmínek stanovených tímto opatřením, je obec Pustějov, silniční správní úřad oprávněn nařídit odstranění nedostatků a uložit sankci za spáchání správního deliktu nebo přestupku podle zvláštního zákona.

O d ů v o d n ě n í

Dne 15.10. 2015 požádala firma Strabag Rail, a. s., Železničářská 1385, 400 03 Ústí nad Labem, oblastní pobočka 28. října 165/68, 709 00 Ostrava-Mariánské Hory, IČ: 25429959 zastoupen na základě plné moci ze dne 13.10.2015 žadatelem Společností TKAREB, Ing. Milan Tkadleček, Grudova 4, 747 05 Opava, IČ: 43976522 o úplnou uzavírku provozu na pozemní komunikaci- Železničního přejezdu P6499 účelová komunikace na parc. č. 1025/2 v k.ú. Pustějov, Vlastník: SŽDC – vjezd do CHKO Poodří v Pustějově u ČOV, dle přiložené situace z důvodu OPRAVY geometrických parametrů koleje na II. Koridoru Hranice-Ostrava v termínu 4.11. a 5.11. 2015 vždy od 6:30 do 18:30.
Uvedeným dnem bylo zahájeno správní řízení.

Obec Pustějov , jako silniční správní úřad ve věcech místních komunikací a veřejně přístupných účelových komunikací, věcně příslušný podle § 40 odst. 5 písm. c) zákona č. 13/1997 Sb., o pozemních komunikacích, ve znění pozdějších předpisů, a místně příslušný ve smyslu ustanovení § 11 zákona č. 500/2004 Sb., správní řád, ve znění pozdějších předpisů, v souladu s ustanovením § 47 odst. 1 zákona č. 500/2004 Sb., správní řád ve znění pozdějších předpisů, oznámil dne 15.10..2015 pod č.j.: OÚ/2015 zahájení správního řízení v uvedené věci a zároveň v souladu s § 36 odst. 3 správního řádu dal účastníkům řízení a dotčeným orgánům možnost žádost doplnit, respektive vyjádřit se k podkladům rozhodnutí. K řízení nebyly vzneseny námítky ani připomínky.

Silniční správní úřad žádost posoudil podle § 24 zákona o pozemních komunikacích a dle § 39 vyhlášky č. 104/1997 Sb., v platném znění, kterou se provádí zákon o pozemních komunikacích se souhlasem vlastníka pozemní komunikace- úplnou uzavírku provozu na pozemní komunikaci- Železničního přejezdu P6499 účelová komunikace na parc. č. 1025/2 v k.ú. Pustějov, Vlastník: SŽDC – vjezd do CHKO Poodří v Pustějově u ČOV, dle přiložené

situace z důvodu OPRAVY geometrických parametrů koleje na II. Koridoru Hranice-Ostrava v termínu 4.11. a 5.11. 2015 vždy od 6:30 do 18:30

. Součástí žádosti bylo předloženo vyjádření Policie ČR KŘP MSK, Územní odbor DI Nový Jičín pod č.j.: KRPT-210885/ČJ-2015-070406 ze dne 5.10.2015, situace s vyznačením úseku úplné uzavírky. Na základě podané žádosti včetně uvedených příloh silniční správní úřad povolil úplnou uzavírku provozu na pozemní komunikaci- místní komunikace železničního přejezdu jak bylo je výše uvedeno.

P o u č e n í

Proti tomuto rozhodnutí se lze odvolat u obce Pustějov, 15-ti dnů ode dne oznámení rozhodnutí. Nerozhodne-li o odvolání podle § 87 správního řádu obec Pustějov sám, bude odvolání předáno k rozhodnutí Krajskému úřadu Moravskoslezského kraje. Odvolání musí mít náležitosti uvedené v § 37 odst. 2) zákona č. 500/2004 Sb., správního řádu. Odvolání se podává s potřebným počtem stejnopisů tak, aby jeden stejnopis zůstal správnímu orgánu a aby každý účastník dostal jeden stejnopis. Nepodá-li účastník potřebný počet stejnopisů, vyhotoví je správní orgán na náklady účastníka. Ve smyslu ustanovení § 24 odst. 4 zákona č. 13/1997 Sb., o pozemních komunikacích, ve znění pozdějších předpisů, odvolání proti tomuto rozhodnutí nemá odkladný účinek.

Ing. Malek Viliam
místostarosta obce

OBEC PUSTĚJOV
742 43 Pustějov 54
okres Nový Jičín



Příloha: katastrální snímek s vyznačením úseku uzavírky žel. přejezd P6499.

Rozdělovník:

- Strabag Rail a. s., Železničářská 1385/29, Střekov, 400 03 Ústí nad Labem, oblastní pobočka: 28. října 165/68, 709 00 Ostrava-Mariánské Hory, IČ: 25429949 cestou zmocněnce Společnost TKAREB, Grudova 4, 747 05 Opava,

- ČR, Správa železniční dopravní cesty, státní organizace, Dlážděná 1003/7, Nové Město, 110 00 Praha

- Obec Pustějov, Pustějov 54, IČ: 00600822

Na vědomí:

Datová schránka:

- Policie České republiky, Krajské ředitelství policie Moravskoslezského kraje, územní odbor Nový Jičín, Dopravní inspektorát, Svatopluka Čecha č. 11, 741 01 Nový Jičín, ID DS: n5hai7v

Datová schránka:

- Hasičský záchranný sbor Moravskoslezského kraje, územní odbor Nový Jičín, Zborovská 404/7, 741 01 Nový Jičín, ID DS: spdaive

Datová schránka:

- Zdravotnická záchranná služba Moravskoslezského kraje, územní odbor Nový Jičín, Štefánikova 11, 741 01 Nový Jičín, ID DS: muamahn

Vyvěřeno 26.10.2015

Železniční přejezd P6499.



POČÍTEČKA
KRAJSKÉ ŘEDITELSTVÍ POLICIE
MORAVSKOSLEZSKÉHO KRAJE
DOPRAVNÍ INSPEKTORÁT NOVÝ JICÍN
741 01 NOVÝ JICÍN

MAPY.CZ

Přehledka

Katastrální mapa

Katastrální mapa + ortofoto

Mapa poz. katastru

Mapa poz. katastru + ortofoto

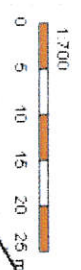
Vrátit



PŘEJEZD P6499
PARCELA 1025/2

1650/7

1025/2

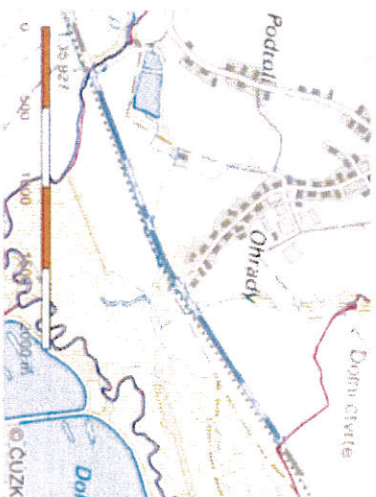


Marushka®

Obsah katastrální mapy a mapy pozemkového katastru se zobrazuje od měřítka 1:5000
Podrobnější informace k používání mapy, aktualizaci dat a jejího obsahu jsou uvedeny v [návodě](#) i [PDF formátu](#)
Všechny zřetěžené hodnoty souřadnic a délek nelze využívat pro výměřování hranic pozemků v terénu.

Informace o pozemku

Parcelní číslo:	1003/7
Obec:	Podolí (1003/7)
Katastrální území:	Podolí (17269/2)
Číslo LV:	442
Výměra [m ²]:	119749
Typ parcely:	Parcela katastru nemovitostí
Mapový list:	KMD
Určení výměry:	Graticky nebo v digitalizované mapě
Způsob využití:	draha
Druh pozemku:	ostatní plocha
Sousední parcely:	



V Koupit el. listinu

- [Koupit el. listinu](#)
- [Cena 5100 Kč](#)
- [Cena 5100 Kč](#)
- [Cena 5100 Kč](#)
- [Cena 5100 Kč](#)
- [Cena 5100 Kč](#)

Vlastníci, jiní oprávnění

Vlastnické právo

Česka republika

Právo hospodářit s majetkem státu

Správa Slezského dopravního úseku, státní organizace, Diázdena 1003/7, Nové Město 11000 Praha 1

Způsob ochrany nemovitosti

(nejou evidovány žádné způsoby ochrany)

Seznam BPEJ

Parcela nemá evidované BPEJ.

Omezení vlastnického práva

(nejou evidovány žádná omezení)

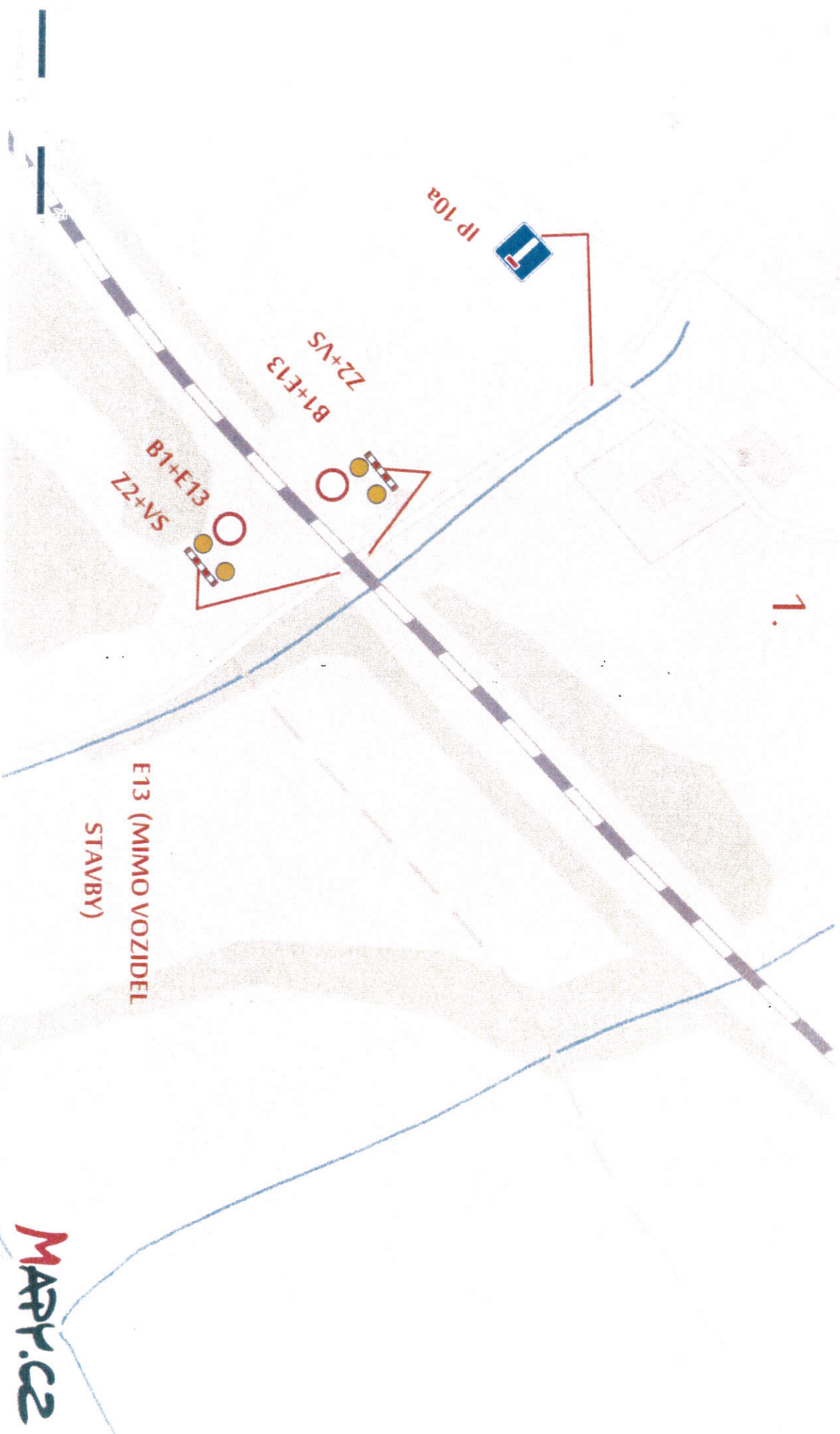
Jiné zápisy

Typ

Změna výměr obnovou operátu

Nemovitost je v územním obvodu, kde státní správu katastru nemovitostí ČR vykonává katastrální úřad pro územní obvod Podolí, katastrální úřad pro územní obvod Podolí, katastrální úřad pro územní obvod Podolí, katastrální úřad pro územní obvod Podolí.

Zobrazte údaje mají informativní charakter. Platnost k 13.10.2015 13:16:26



E13 (MIMO VOZIDEL
STAVBY)

MAPPY.CZ

POLICIE ČESKÉ REPUBLIKY
KRAJSKÉ ŘEDITELSTVÍ POLICIE
MORAVSKOSLEZSKÉHO KRAJE
OPRÁVNĚNÍ INSPEKČNÍHO ÚSTAVU JED2