
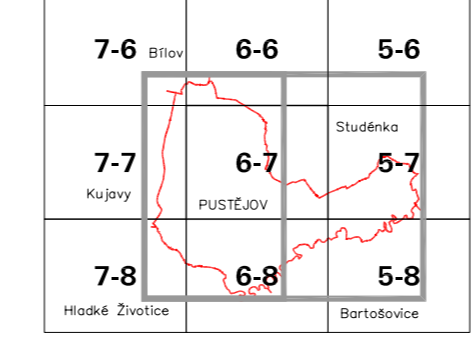


ÚZEMNÍ PLÁN PUSTĚJOV

ODŮVODNĚNÍ ÚZEMNÍHO PLÁNU

II.D. VÝKRES PŘEDPOKLÁDANÝCH ZÁBORŮ PŮDNÍHO FONDU

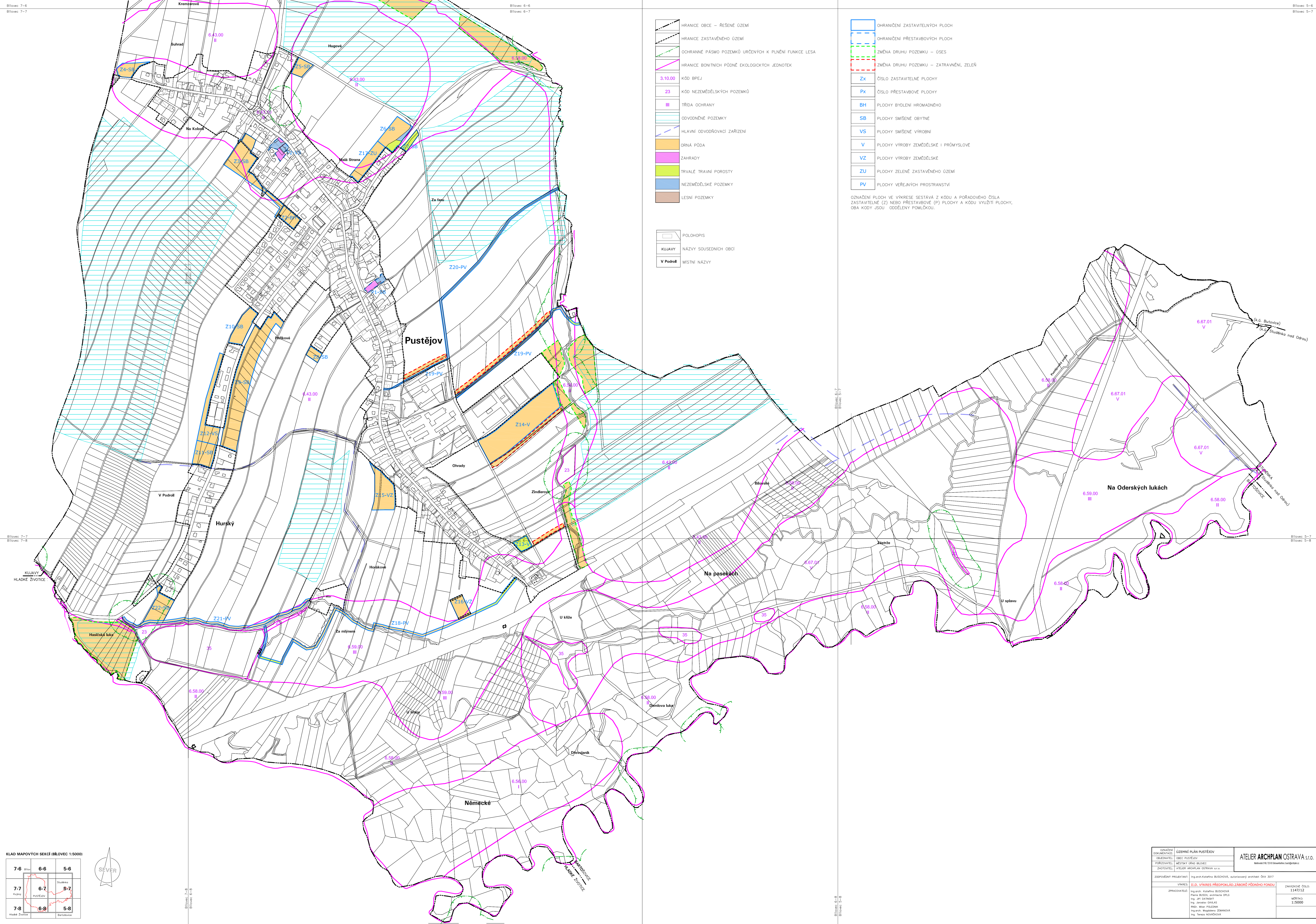
KLAD MAPOVÝCH SEKCI (MĚŘÍTEK 1:5000)



ÚZEMNÍ PLÁN PUSTĚJOV

ODŮVODNĚNÍ ÚZEMNÍHO PLÁNU

II.D. VÝKRES PŘEDPOKLÁDANÝCH ZÁBORŮ PŮDNÍHO FONDU


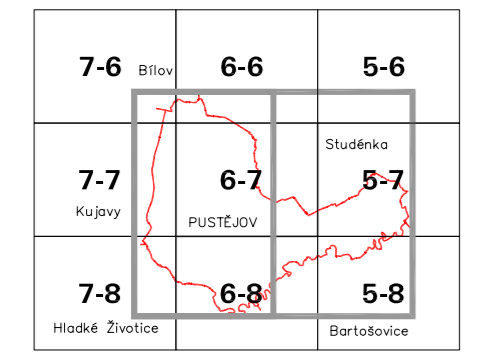


- HRANICE OBCE – REŠENÉ ÚZEMÍ
- HRANICE ZASTAVĚNÉHO ÚZEMÍ
- OCHRANNÉ PÁSMO POZEMKŮ URČENÝCH K PLNĚNÍ FUNKCE LESA
- HRANICE BIONTICKÝCH PŮDNĚ EKOLOGICKÝCH JEDNOTEK
- KÓD BPEJ
- KÓD NEZEMĚDĚLSKÝCH POZEMKŮ
- TŘÍDA OCHRANY
- ODVODNĚNÉ POZEMKY
- HLAVNÍ ODVODŇOVACÍ ZARÍZENÍ
- ORNÁ PŮDA
- ZAHRADY
- TRVALÉ TRAVNÍ POROSTY
- NEZEMĚDĚLSKÉ POZEMKY
- LESNÍ POZEMKY
- PŮLHOŘIS
- KULAVY NÁZVY SOUSEDNÍCH OBČÍ
- V Podol

- OHRANČENÍ ZASTAVITELNÝCH PLOCH
- OHRANČENÍ PŘESTAVBOVÝCH PLOCH
- ZMĚNA DRUHU POZEMKU – ŮSES
- ZMĚNA DRUHU POZEMKU – ZATRAVNĚNÍ, ZELENĚ
- Zk ŮSLO ZASTAVITELNÉ PLOCHY
- Pk ŮSLO PŘESTAVBOVÉ PLOCHY
- BH PLOCHY BYDLĚNÍ HROMADNĚHO
- SB PLOCHY SMÍŠENÉ OBYTNÉ
- VS PLOCHY SMÍŠENÉ VÝROBNÍ
- V PLOCHY VÝROBY ZEMĚDĚLSKÉ I PRŮMYSLŮVÉ
- VZ PLOCHY VÝROBY ZEMĚDĚLSKÉ
- ZU PLOCHY ZELENĚ ZASTAVĚNÉHO ÚZEMÍ
- PV PLOCHY VEŘEJNÝCH PROSTRANSTVÍ

OZNÁČENÍ PLOCH VE VÝKRESĚ SESTÁVÁ Z KÓDU A POŘADOVÉHO ČÍSLA ZASTAVITELNÉ (Z) NEBO PŘESTAVBOVÉ (P) PLOCHY A KÓDU VYUŽITÍ PLOCHY, IBA KÓDY JSDU – ODĚLENÝ FUNKČNÍKOU.

KLAD MAPOVÝCH SEKCI (MĚŘÍTEK 1:5000)



OZNÁČENÍ KOMUNIKACE PŮDOPIS ZPRÁVA ZPRÁVA ZPRÁVA	ÚZEMNÍ PLÁN PUSTĚJOV ODRŮVODNĚNÍ ÚZEMNÍHO PLÁNU PŮDOPIS ZPRÁVA ZPRÁVA ZPRÁVA	ATELIER ARCHPLAN OSTRAVA s.r.o. Masarykova 1015/12 702 00 OSTRAVA IČO: 252 20 123 DIČ: CZ25220123	ZPRÁVA ZPRÁVA ZPRÁVA ZPRÁVA ZPRÁVA
---	---	---	--