

ÚZEMNÍ PLÁN PUSTĚJOV

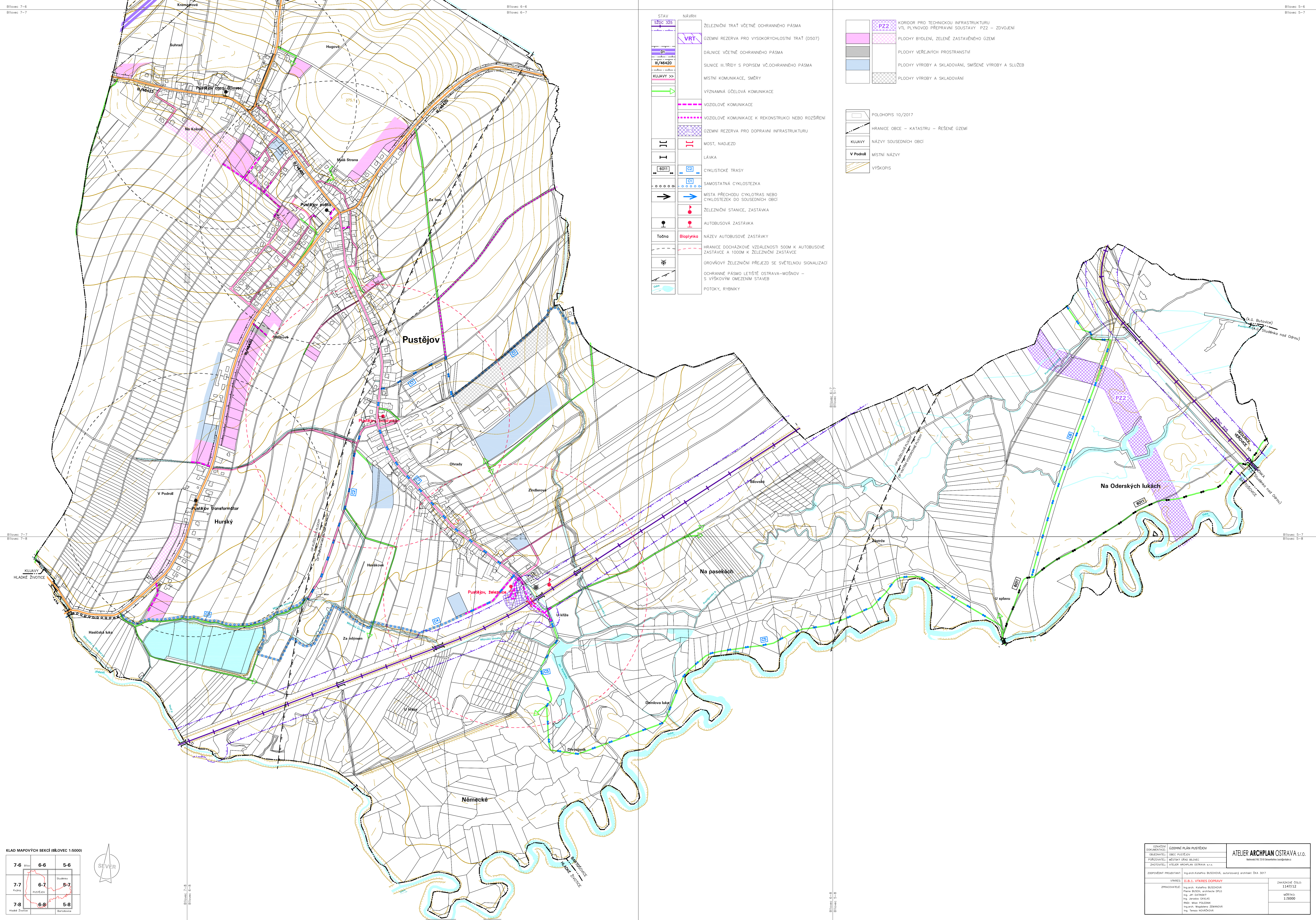

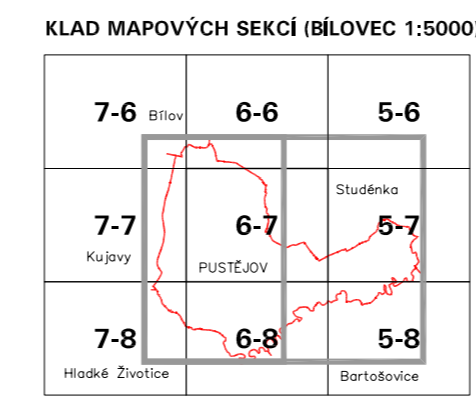
ODŮVODNĚNÍ ÚZEMNÍHO PLÁNU

II.B.1. VÝKRES DOPRAVY

ÚZEMNÍ PLÁN PUSTĚJOV

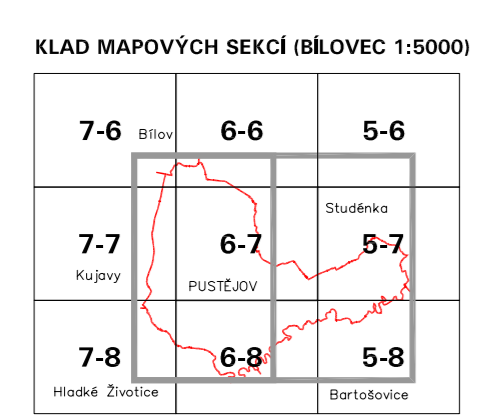
ODŮVODNĚNÍ ÚZEMNÍHO PLÁNU

II.B.1. VÝKRES DOPRAVY



- STAV NÁVRH
- ŽELEZNIČNÍ TRAT VČETNĚ OCHRANĚNÉHO PÁSMA
 - ÚZEMNÍ REZERVA PRO VYSOKORYCHLOSTNÍ TRAT (DS07)
 - DALŠNICE VČETNĚ OCHRANĚNÉHO PÁSMA
 - SILNICE III.TŘÍDY S POPISEM VČ. OCHRANĚNÉHO PÁSMA
 - MÍSTNÍ KOMUNIKACE, SMĚRY
 - VÝZNAMNÁ ŮČELOVÁ KOMUNIKACE
 - VOZIDLOVÉ KOMUNIKACE
 - VOZIDLOVÉ KOMUNIKACE K REKONSTRUKCI NEBO ROZŠŘENÍ
 - ÚZEMNÍ REZERVA PRO DOPRAVNÍ INFRASTRUKTURU
 - MOST, NADJEZD
 - LÁVKA
 - CYKLISTICKÉ TRASY
 - SAMOSTATNÁ CYKLOSTEZKA
 - MÍSTO PŘECHODU CYKLOTRAS NEBO CYKLISTEK DO SOUSEDNÍCH OBCÍ
 - ŽELEZNIČNÍ STANICE, ZASTÁVKY
 - AUTOBUSOVÁ ZASTÁVKY
 - NÁZEV AUTOBUSOVÉ ZASTÁVKY
 - HRANICE DOCHÁZKOVÉ VZDÁLENOSTI 500M K AUTOBUSOVÉ ZASTÁVKĚ A 1000M K ŽELEZNIČNÍ ZASTÁVKĚ
 - OROVŮKOVÝ ŽELEZNIČNÍ PŘEJEZD SE SVĚTELNOU SIGNALIZACÍ
 - OCHRANĚNÉ PÁSMO LETIŠTĚ OSTRAVA-MOŠŇOV - S VÝŠKOVÝM OMEZENÍM STAVĚB
 - POTOKY, RYBNÍKY

- KORIDOR PRO TECHNICKOU INFRASTRUKTURU VTL PLYNOVODI PŘEPRAVNÍ SOUSTAVY P22 – ZVÝŠENÍ
- PLOCHY BYDLENÍ, ZELENÉ ZASTAVĚNÉ ÚZEMÍ
- PLOCHY VEŘEJNÝCH PROSTRANSTVÍ
- PLOCHY VÝROBY A SKLADOVÁNÍ, SMÍŠENÉ VÝROBY A SLUŽBY
- PLOCHY VÝROBY A SKLADOVÁNÍ
- PŮDOPIS 10/2017
- HRANICE OBCE – KATASTRU – ŘEŠENÉ ÚZEMÍ
- KULAVY
- NÁZEVY SOUSEDNÍCH OBCÍ
- MÍSTNÍ NÁZVY
- VÝŠKOPIS



OZNÁMENÍ KOMUNIKACE ÚZEMNÍ PLÁN PUSTĚJOV OBLASTI: ÚZEMNÍ PLÁN PUSTĚJOV PŮJEMNÍK: MĚSTSKÝ ÚŘAD BLODČ ZPŮSOBNÝ PŘEDKLADAVATEL: MĚSTSKÝ ÚŘAD BLODČ ZODPOVĚDNÝ PROJEKTANT: Ing. arch. JIŘÍ ŠEDIVÝ	ATELIER ARCHPLAN OSTRAVA s.r.o. Masovské náměstí 1515/12 702 00 OSTRAVA IČO: 254 99 654 DIČ: CZ25499654 Účetní číslo: 003000011	ZPRACOVATEL: Ing. arch. JIŘÍ ŠEDIVÝ PŮJEMNÍK: MĚSTSKÝ ÚŘAD BLODČ MÍSTNÍ ÚŘAD BLODČ ÚZEMNÍ PLÁN PUSTĚJOV OBLASTI: ÚZEMNÍ PLÁN PUSTĚJOV PŮJEMNÍK: MĚSTSKÝ ÚŘAD BLODČ	ZKLADEJÍCÍ ÚŘAD: 1147112 MĚŘÍTVO: 1:5000
---	---	---	---